

Projekt

z dnia 13 lutego 2025 r. **WÓJT GMINY**
Zatwierdzony przez

Bogdan Kukulski

UCHWAŁA NR
RADY GMINY SŁUPCA

z dnia 2025 r.

w sprawie przystąpienia do sporządzenia zmiany miejscowych planów zagospodarowania przestrzennego gminy Słupca dla wybranych terenów w gminie Słupca

Na podstawie art. 18 ust. 2 pkt 15 ustawy z dnia 08 marca 1990 r. o samorządzie gminnym (Dz. U. z 2024 r., poz. 1465 ze zm.)¹⁾ i art. 14 ust. 1 ustawy z dnia 27 marca 2003 r. o planowaniu i zagospodarowaniu przestrzennym (Dz.U. z 2024 r., poz. 1130 ze zm.)²⁾ uchwala się, co następuje:

§ 1. Przystępuje się do sporządzenia zmiany miejscowych planów zagospodarowania przestrzennego gminy Słupca, uchwalonych:

- 1) Uchwałą Rady Gminy Słupca Nr IX/72/2003 z dnia 08 grudnia 2003r. w sprawie uchwalenia miejscowego planu zagospodarowania przestrzennego gminy Słupca (Dz. Urz. Woj. Wielkopolskiego z 2004r. Nr 2, poz. 27) wraz ze zmianami wprowadzonymi Uchwałą Nr XXI/153/2005 Rady Gminy Słupca z dnia 24.02.2005r. (Dz. Urz. Woj. Wielkopolskiego z 15.04.2005r. Nr 48, poz. 1502), Uchwałą Nr IX/42/07 Rady Gminy Słupca z dnia 06 lipca 2007r. (Dz. Urz. Woj. Wielkopolskiego z dnia 13 września 2007, Nr 132, poz. 3003) i Uchwałą Nr XXIV/120/2008 Rady Gminy Słupca z dnia 03.11.2008r. (Dz. Urz. Woj. Wielkopolskiego z dnia 03 grudnia 2008 r., Nr 218, poz.3619);
- 2) Uchwałą Nr XIII/81/11 z dnia 20 października 2011r. w sprawie miejscowego planu zagospodarowania przestrzennego gminy Słupca dla wybranych terenów na obszarze gminy Słupca – etap I. (Dz. Urz. Woj. Wielkopolskiego z dnia 13 grudnia 2011r. Nr 340, poz. 5771) wraz ze zmianami wprowadzonymi Uchwałą Nr XLIX/341/18 Rady Gminy Słupca z dnia 28 czerwca 2018 roku w sprawie zmiany miejscowych planów zagospodarowania przestrzennego gminy Słupca dla wybranych terenów w gminie Słupca(Dz. Urz. Woj. Wlkp. z dnia 18 lipca 2018 r. poz. 5967);
- 3) Uchwałą Rady Gminy Słupca Nr XIV/75/15 z dnia 28 października 2015r. w sprawie zmiany miejscowego planu zagospodarowania przestrzennego gminy Słupca dla wybranych terenów w obrębach geodezyjnych Drażna, Gólkowo, Józefowo, Kąty, Korwin, Koszuty, Koszuty-Parcele, Kotunia, Młodojewe i Wierzboćce – etap I. (Dz. Urz. Woj. Wielkopolskiego z dnia 16 listopada 2015r, poz.6872);
- 4) Uchwałą Nr XXXIV/236/17 z dnia 30 marca 2017r. w sprawie zmiany miejscowego planu zagospodarowania przestrzennego gminy Słupca dla wybranych terenów z gminy Słupca– etap II.(Dz. Urz. Woj. Wlkp. z dnia 19 kwietnia 2017 roku poz. 3401);
- 5) Uchwałą Rady Gminy Słupca Nr XLV/255/2021 Rady Gminy Słupca z dnia 24 listopada 2021 r. w sprawie zmiany miejscowych planów zagospodarowania przestrzennego gminy Słupca dla wybranych terenów w gminie Słupca (Dz. Urz. Woj. Wlkp. z dnia 06 grudnia 2021 roku poz. 9409).

§ 2. 1. Przedmiotem opracowania niniejszej zmiany jest obszar obejmujący wybrane tereny w obrębach ewidencyjnych Cienin Zaborny, Drażna, Korwin, Koszuty-Parcele, Kowalewo-Opactwo, Młodojewe, Piotrowice i Wilczna.

2. Teren objęty opracowaniem przedstawiono na załącznikach graficznych od nr 1 do 5 będących integralną częścią niniejszej uchwały.

3. Dopuszcza się opracowanie i uchwalenie zmiany planów miejscowych w częściach .

§ 3. Wykonanie uchwały powierza się Wójtowi Gminy Słupca.

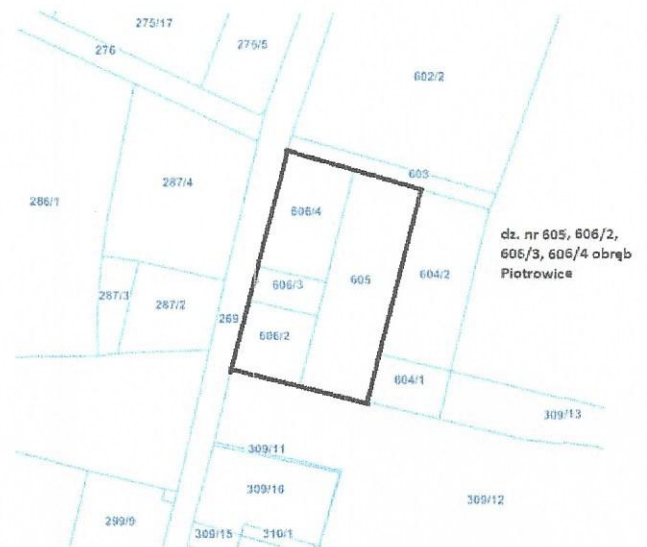
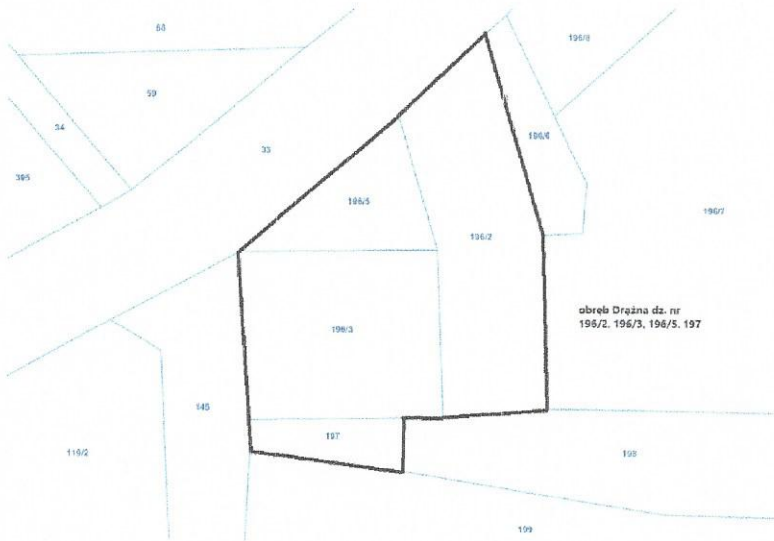
¹⁾Zmiany tekstu jednolitego wymienionej ustawy zostały ogłoszone w Dz. U. z 2024 poz. 1572, poz. 1907, poz. 1940.

²⁾Zmiany tekstu jednolitego wymienionej ustawy zostały ogłoszone w Dz. U. z 2024 poz. 1907, poz. 1940.

§ 4. Uchwała wchodzi w życie z dniem podjęcia.

BIURO PRAWNY
Katarzyna Grębowska
Prz. 2909/11

Załącznik Nr 1 do uchwały Nr
Rady Gminy Słupca
z dnia 2025 r.

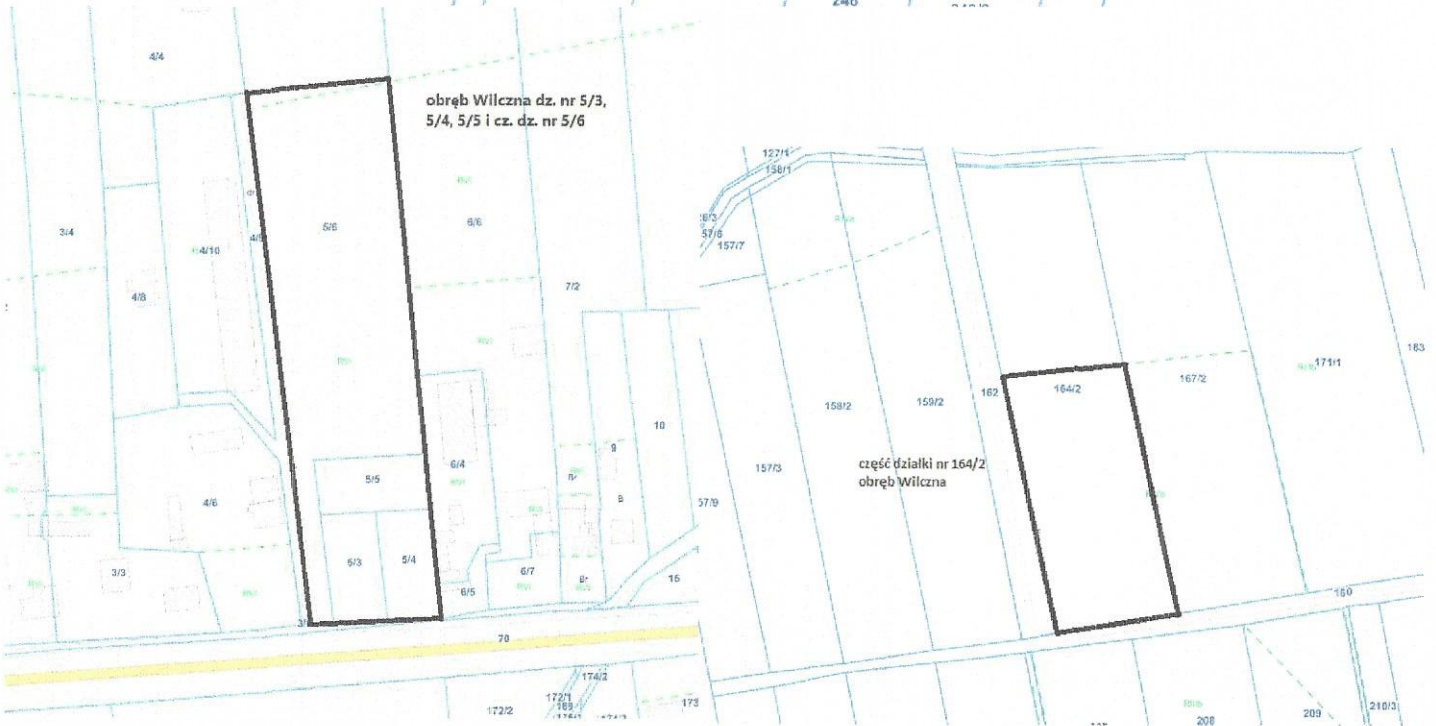
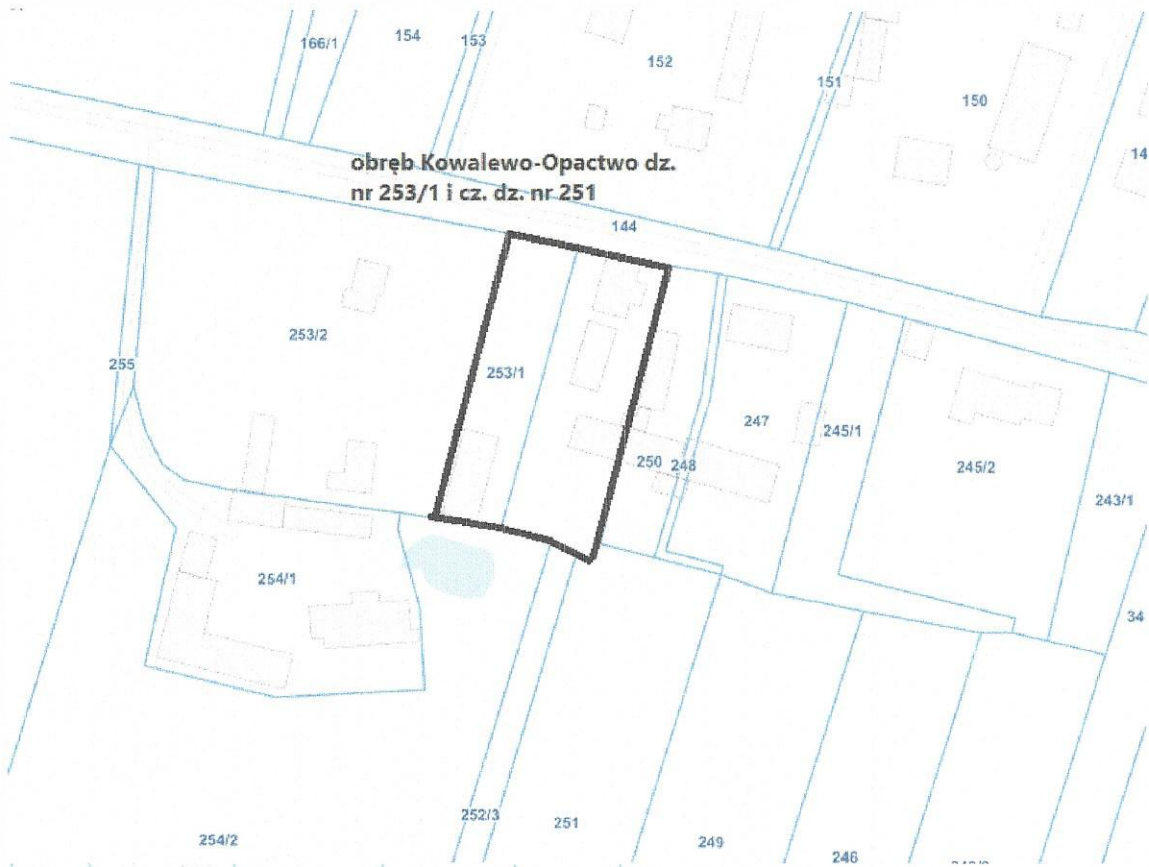


granica obszaru będącego przedmiotem opracowania

Handwritten text at the top of the page, possibly a title or header, which is mostly illegible due to fading and bleed-through.



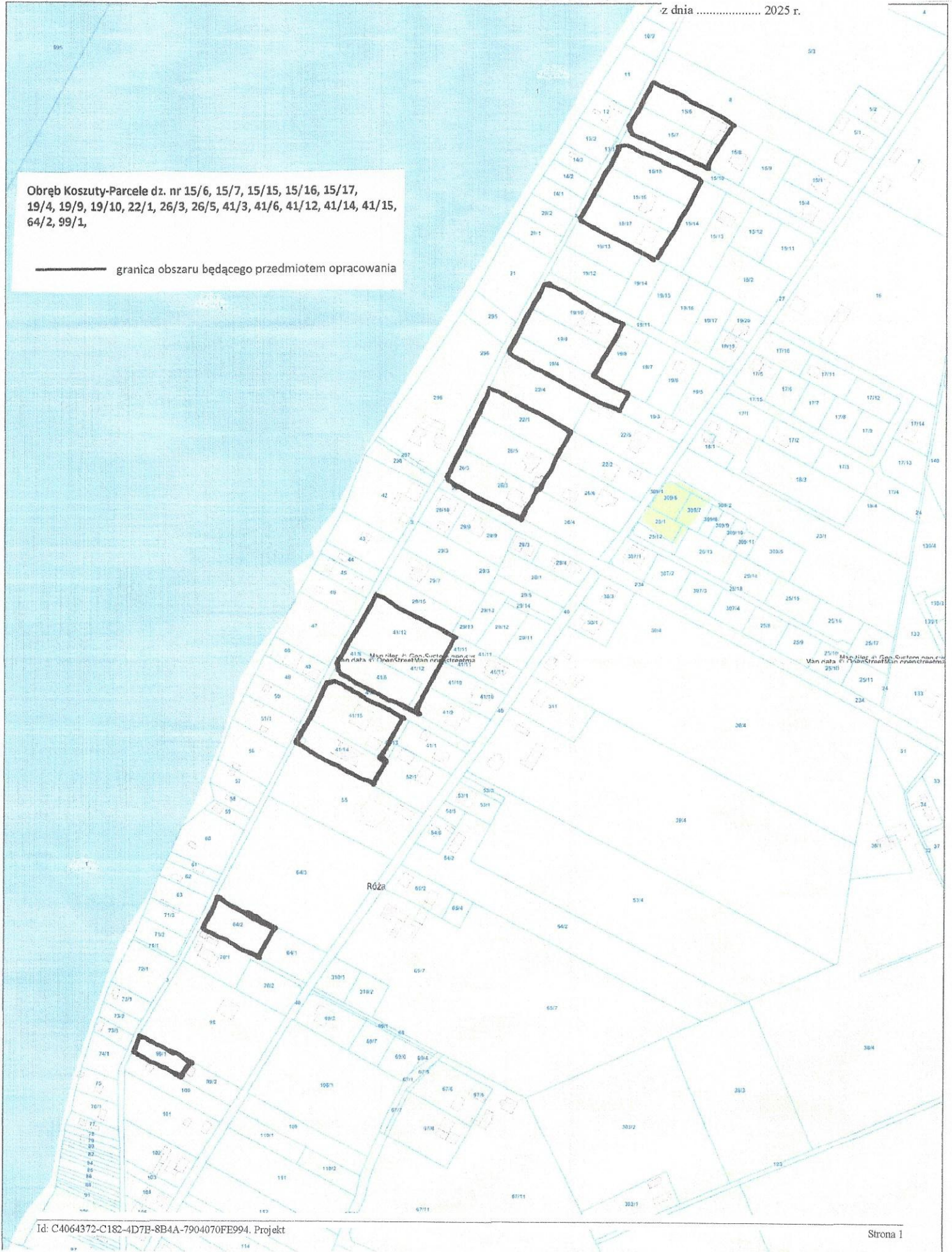
Handwritten text at the bottom of the page, possibly a signature or a note, which is mostly illegible due to fading and bleed-through.

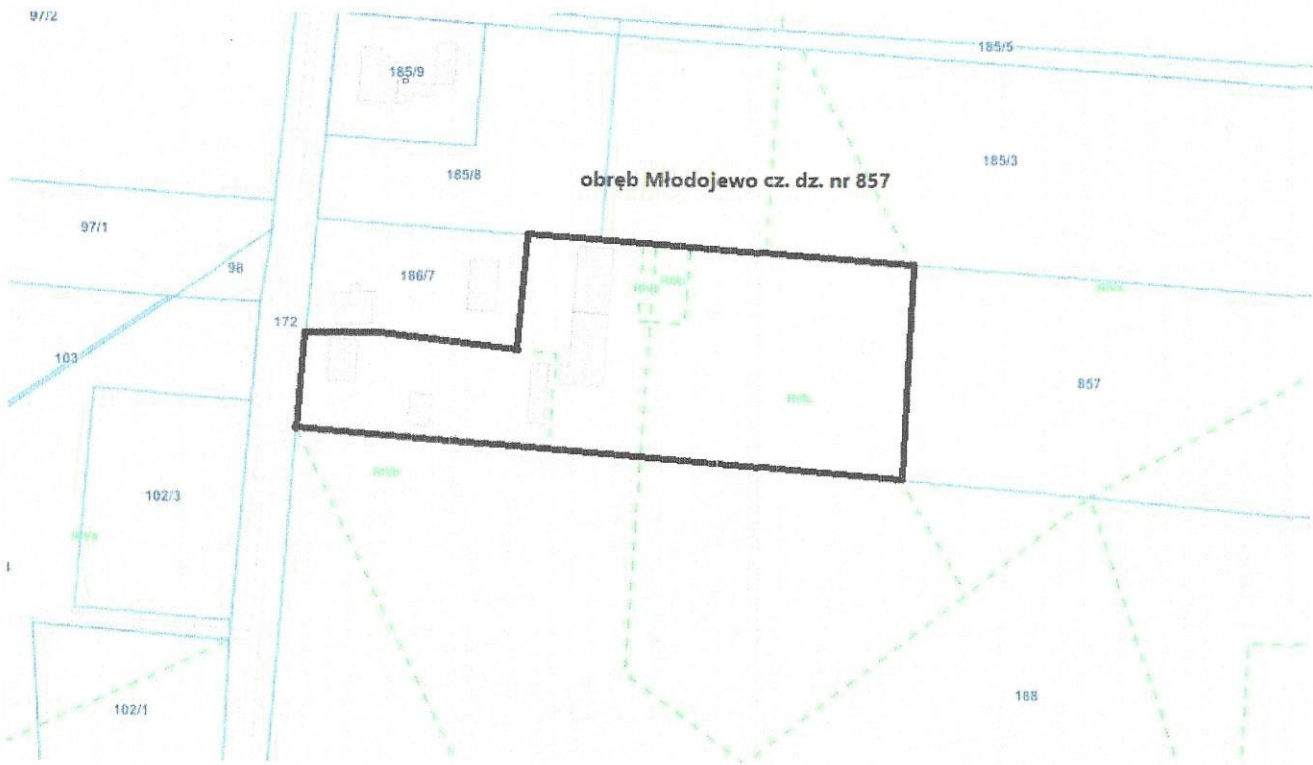


———— granica obszaru będącego przedmiotem opracowania

Obręb Koszuty-Parcele dz. nr 15/6, 15/7, 15/15, 15/16, 15/17,
19/4, 19/9, 19/10, 22/1, 26/3, 26/5, 41/3, 41/6, 41/12, 41/14, 41/15,
64/2, 99/1,

———— granica obszaru będącego przedmiotem opracowania





———— granica obszaru będącego przedmiotem opracowania

Handwritten text at the top of the page, possibly a title or header, which is mostly illegible due to fading.



UZASADNIENIE

Przeprowadzona analiza przez Wójta Gminy, zgodnie z art. 14 ust. 5 ustawy z dnia 27 marca 2003 r. o planowaniu i zagospodarowaniu przestrzennym, dotycząca zasadności przystąpienia do sporządzenia zmiany planów miejscowych, wykazała że, uzasadniona jest zmiana miejscowych planów zagospodarowania przestrzennego dla tych obszarów.

Wobec powyższego podjęcie niniejszej uchwały jest w pełni uzasadnione.

Kierownik Referatu

Joanna Dobrychłop



DECLARATION

I hereby declare that the information provided in this form is true and correct to the best of my knowledge and belief. I understand that any false or misleading information provided may result in the revocation of my license and may constitute a criminal offense.

Signature: _____ Date: _____

