

ZMIANA MIEJSCOWYCH PLANÓW ZAGOSPODAROWANIA PRZESTRZENNEGO GMINY SŁUPCA DLA WYBRANYCH TERENÓW W OBRĘBIE GEODEZYJNYM WIERZBOCICE - ETAP III

Załącznik nr 1
do Uchwały nr
Rady Gminy Słupca
z dnia 2026 r.

SKALA 1:2000
0 20 40 60 80 100m








układ współrzędnych PL 2000 (U)
mapa zasadnicza wydana na podstawie
Rozporządzenia nr VGJ 6642/592/2023_GLZ
z dnia 28.04.2023 r. przez Starostę Słupcekiego

WYRYS ZE STUDIUM UWARUNKOWAŃ I KIERUNKÓW ZAGOSPODAROWANIA PRZESTRZENNEGO GMINY SŁUPCA











skala 1:20 000

OZNACZENIA:

-  GRANICA OBSZARU OBJĘTEGO ZMIANĄ MIEJSCOWEGO PLANU ZAGOSPODAROWANIA PRZESTRZENNEGO
-  TERENY UPRAW POŁOWYCH PREFEROWANE DO ZABUDOWY USŁUGOWEJ, PRODUKCYJNEJ I MAGAZYNOWEJ
-  GRANICA GMINY SŁUPCA
-  AUTOSTRADA
-  DROGA GMINNA
-  OBSZARY ROZMIESZCZENIA URZĄDZEŃ WYTWARZAJĄCYCH ENERGIĘ ZE ŹRÓDEŁ ODNAWIALNYCH O MOCY POWYŻEJ 100KW I ICH STREF OCHRONNYCH
-  STREFA OCHRONY ZE WIDOCZNOŚCIOWANYCH STANOWISK ARCHEOLOGICZNYCH

OZNACZENIA

USTALENIA ZMIANY PLANU:

-  GRANICA OBSZARU OBJĘTEGO ZMIANĄ PLANU
-  LINIE ROZGRANICZAJĄCE TERENY O RÓŻNYM PRZEZNACZENIU LUB RÓŻNYCH ZASADACH ZAGOSPODAROWANIA
-  NIEPRZEKRACZALNE LINIE ZABUDOWY
-  TEREN USŁUG LUB PRODUKCJI
-  TEREN DROGI DOJAZDOWEJ
-  STREFA OCHRONNA OD ELEKTROWNI SŁONECZNEJ - FOTOWOLTAIKI
-  STREFA OCHRONY KONSERWATORSKIEJ ZE WIDOCZNOŚCIOWANEGO STANOWISKA ARCHEOLOGICZNEGO: - stanowisko 10, obszar AZP 56-36/149 - pozostałości osadnictwa ludności kultury łużyckiej,
-  LINIE WYMIAROWE

INFORMACJE:

-  GRANICA ADMINISTRACYJNA GMINY SŁUPCA